DOSIER

CAMPEONATO DE ESPAÑA DE MUSHING SPRINT SOBRE TIERRA
ÓLVEGA 2021
27-28 FEB
Pradera de San Marcos
CAMPEONATO DE ESPAÑA MUSHING ÓLVEGA 2021
LOTERÍAS CON EL DEPORTE
SPAINSNOW
REAL FEDERACIÓN ESPAÑOLA DEPORTES DE INVIERNO
ARION
Ayuntamiento de Ólvega
Consejo Superior de Deportes
Ayuntamiento de Matalebreras
CYLSNOW
FEDERACIÓN DE DEPORTES DE INVIERNO DE CASTILLA Y LEÓN
Diputación de Soria
Junta de Castilla y León
Cyndea PHARMA
SOLO RUNNERS BURGOS
LENA NIMAL
GRAVITY SCOOTERS
Non-stop dogwear
Allianz Seguros - Segurolvega, S.L.
IT Sistemas
Climavial

CAMPEONATO DE ESPAÑA DE MUSHING SPRINT SOBRE TIERRA 2021

OLVEGA (Castilla y León), 27 y 28 de febrero de 2021

COMITÉ DE HONOR

Presidente: Dª. Elia Jiménez Hernández, alcaldesa de Ólvega.

Miembros*:*

- May Peus España, Presidente RFEDI
- D. José Luis Sánchez Yuste, presidente de la FDICyL
- Dª. Mónica Pacheco Durán, responsable Comité de Mushing RFEDI

COMITÉ ORGANIZADOR

- Director Organización: Francisco Javier García Navarro
- Director Deportivo: Rodrigo Alonso Sedano
- Director Adjunto: Christian Calvo Llorente
- Marcaje Circuito: Jorge García Sanz
- Jefe Pista: Javier Ruiz Orte
- Jefe de Personal de la Zona de Carrera: Diego Ruiz Artiga
- Secretaría: Graciela Hernández.
- Jefe Accesos: Guardia Civil-Policía Local de Ólvega
- Delegado técnico: A designar por RFEDI

SPAINSNOW

Artículo 1. Organización.

La Real Federación Española de Deportes de Invierno y la Federación de Deportes de Invierno de Castilla y León, en colaboración con el Club CD Mushing Olvega y el Club Solo Runners Burgos, organizan el Campeonato de España de Mushing Sprint de Tierra, para los días 27 y 28 de febrero de 2021, en la localidad de Olvega (Soria).

Artículo 2. Reglamentación

Esta prueba estará organizada de acuerdo con Reglamento General de Mushing de la RFEDI vigente a la fecha de la prueba.

Artículo 3. Cronometraje

El cronometraje será con CHIP para todos los participantes de todas las modalidades y categorías. El chip lo llevará el participante puesto en su cuerpo de la manera que indique la organización y se entregará al terminar la competición.

La no entrega del chip por parte de un deportista supondrá una sanción de 30 euros, que será facturado a la federación a la que corresponda el deportista.

Artículo 4. Trofeos.

Se otorgará el título, con el diploma correspondiente, de Campeón de España sobre Tierra al vencedor final tras la suma de los tiempos obtenidos en las dos mangas, en cada una de las categorías abierta en el Campeonato de España, así como una medalla a cada uno de los tres primeros clasificados de estas; de oro, plata y bronce, respectivamente.

Artículo 5. Stake-out.

1. El Stake-out, por la seguridad que conlleva para los perros de competición, estará cerrado solo para los perros de los deportistas que compitan en la prueba, para así evitar y transmitir el mensaje de vacunaciones que se exige para los animales

2. Además, el acceso por la noche estará limitado a los mushers y handlers que recibirán una acreditación a su llegada.

Artículo 6. Identificaciones.

Todo el personal de carrera estará claramente identificado **mediante chalecos de colores** personalizados con la labor que desempeña.

Veterinarios: color verde oscuro.

Controles, Jefe de pista y auxiliares de pista: color amarillo fosforito.

Personal de salidas y llegadas, responsables de aparcamiento, secretaria y jefe de personal de la zona de carrera: color azul.

SPAINSNOW

Controles de temperatura, distancia social, etc: *color rojo.*

Además, todos los competidores deberán llevar **pulseras identificativas** con su categoría. Para controlar más fácilmente su localización en la zona de stake-out por el personal dedicado este fin.

Artículo 7. Distancias (Km)

1º día	2º día	Disciplina	Edades
6,10	4,26	Canicross	Adultos
2,94	2,94		Junior
1,78	1,78		Infantil
6,10	4,26	Bikejoring	Adultos
4,26	4,26		Junior
6,10	4,26	Scooter 1 Perro	Adultos
4,26	4,26		Junior
1,78	1,78		Infantil
6,10	4,26	Scooter 2 Perros	Adultos
6,10	4,26	DR4	Adultos
4,26	4,26	DR4J	Junior
6,10	6,10	DR6 y DR8	Adultos

Artículo 8. Ubicación y localización del circuito. Accesos y comunicaciones.

La prueba se desarrollará en el **Paraje de Campicerrado**, entre praderas y bosques de pinos y carrascas. Un lugar muy amplio y apacible, cercano a **Ólvega**. Lugar de gran belleza natural y cultural dónde se encuentra la ermita románica de San Marcos del siglo XII. Se trata de una zona abriga, ideal para disfrutar de la Naturaleza en los fríos días sorianos.

El **circuito se** encuentra a 6 km de la localidad de Ólvega, dirección Soria. Saliendo de Ólvega se seguirán 5.5 km por la carretera SO-P-2001 dirección Soria, para luego girar a la derecha donde se encuentra la señal de Torreón Medieval. Siguiendo ese camino, todo recto, a 500m se encontrará con la zona de aparcamientos.

Si se viene directamente **por la N-122** desde Soria o Matalebreras se podrá acceder directamente al circuito sin pasar por Ólvega cómo se indica en el mapa. Cogiendo la SO-P-2001 y girando a la izquierda en la señal de Torreón Medieval.

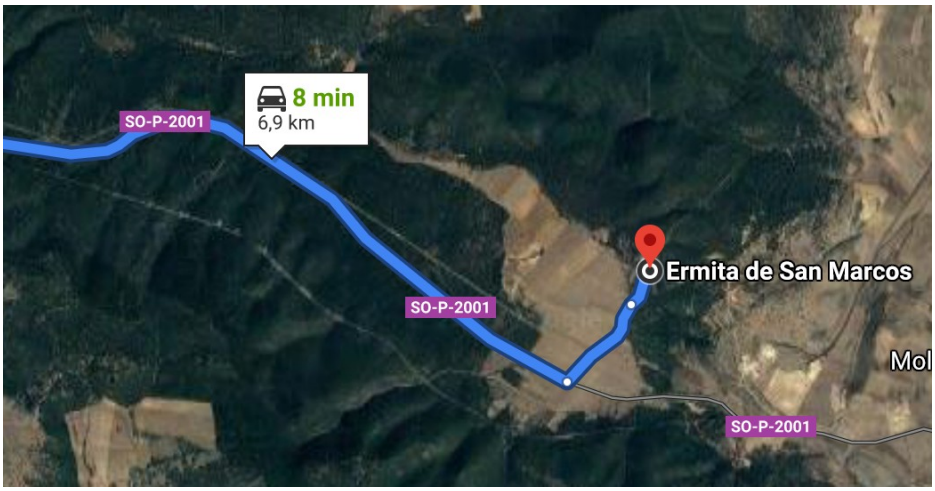

Artículo 9. Los circuitos

Todos los circuitos son circulares y tienen la misma zona de llegada. La salida también es en todos la misma, salvo en el Circuito de Mushing 4, para categoría infantil, que tendrá salida más adelante para que sea más corto.

SPAINSNOW

- **Circuito de Mushing 1. - 6.1km**

Circuito en su mayoría por sendas anchas de arena, con dos tramos de pista parcelaria.

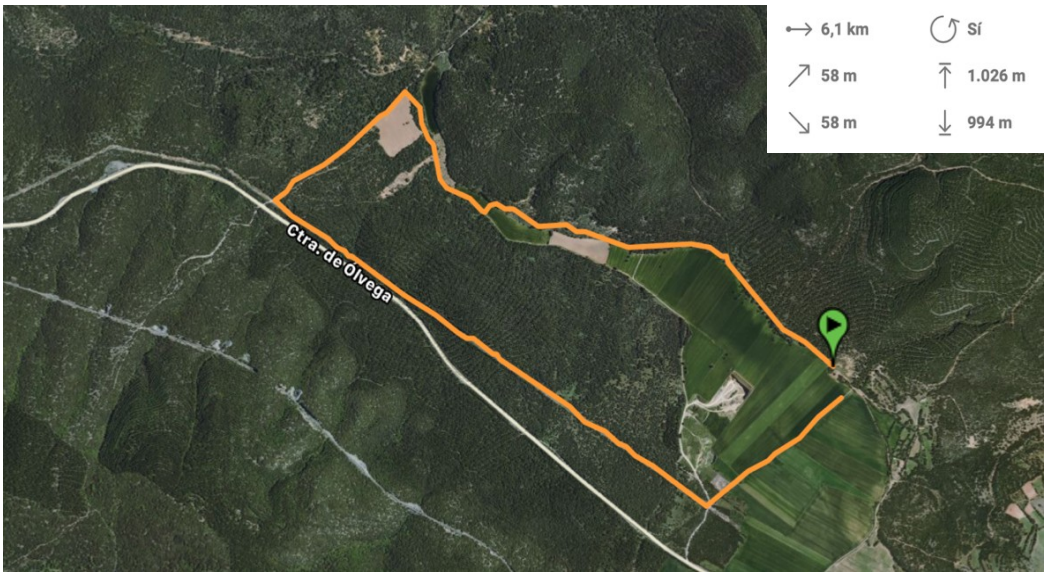

- **Circuito de Mushing 2. - 4.26km**

Circuito en su mayoría por sendas anchas de arena, con los últimos 1.200 m por camino de parcelaria.



- **Circuito de Mushing 3. - 2.94km**

Circuito de fácil dificultad que transcurre por sendas anchas de arena y camino de parcelaria.

- **Circuito de Mushing 4. - 1.78km**

Circuito muy corto y sin dificultad técnica para los más pequeños. En su mayoría camino de parcelaria.

En el siguiente plano se pueden observar todos los circuitos superpuestos.

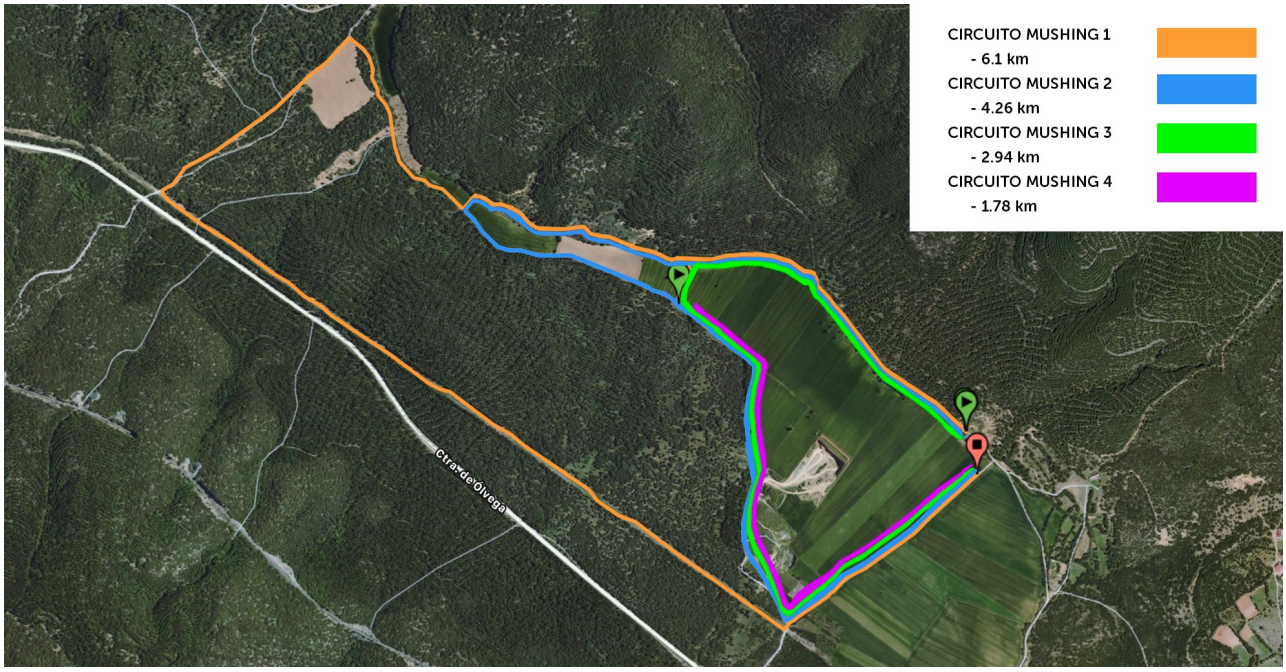

Artículo 10 Ubicaciones de servicios prueba

https://www.wikiloc.com/dog-sledging-trails/servicios-de-carrera-57486726

Relación de los establecimientos hoteleros próximos

Ólvega:

- Hotel Mirador del Moncayo.
- Hostal Los Infantes.
- Hostal Gargal.
- Pensión el Gallo.

Alrededores:

- Hostal Mari Carmen – Matalebreras.
- Casa Rural el Vallejuelo – Cueva de Ágreda.
- Casa Rural Valle de Araviana – Ágreda.
- Casa Martín – Cueva de Ágreda.
- La Arboleda – Noviercas.
- Casa Rural el Cantón – Los Fayos.
- Hostal Doña Juana – Ágreda.

- El Rincón del Moncayo – Vera de Moncayo.
- Casa Rural el Corralico del Moncayo – Alcalá de Moncayo.
- Casa Rural el Cantón – Los Fayos.
- Casa Turística La Balsa – Matalebreras.
- Apartamentos La Dama Azul – Ágreda.
- Apartamentos Los Mesones – Ágreda.
- El encanto del Moncayo – Ágreda.
- Apartamentos la Flor – San Martín del Moncayo.
- Apartahotel la Corrala – San Martín del Moncayo.

ANEXO PROTOCOLOS COVID19

MEDIDAS SANITARIAS ESPECÍFICAS
CTO. DE ESPAÑA DE MUSHING TIERRA
2020-21 ÓLVEGA (SORIA)

Se seguirá en todo momento el **Protocolo Covid del Consejo Superior de Deportes** y las medidas propuestas por la Junta de Castilla y León. En el marco de la actual pandemia de COVID-19 y la nueva normalidad que ha seguido a las etapas de confinamiento y desescalada durante el presente año 2021, este protocolo establece un marco general relativo a los procedimientos médicos, sanitarios e higiénicos, así como los protocolos operativos que deben aplicarse en la organización de las competiciones oficiales de ámbito estatal y de carácter no profesional.

Fruto de la aplicación de este protocolo y las medidas sanitaras de la Junta de Castilla y León se han establecido las siguientes medidas sanitarias específicas para el Campeonato de España de Mushing sobre tierra 2020-21:

1. **Mascarilla obligatoria en todo momento**, salvo el rato de competir. Habrá un contenedor al lado de la salida donde el corredor deberá tirar su mascarilla y en la llegada habrá una mesa donde cogerá una nueva. Salvo que se desee correr con ella. Los handler o ayudantes deberán llevar mascarilla en todo momento.
2. **Parkings separados por disciplinas,** para que no estén todos los competidores juntos y controlar dónde está la gente en todo momento.
3. **Todo el evento se realiza al aire libre,** con una zona total de 10 hectáreas, una zona para el público de 4,22 hectáreas y para los competidores de 5,3 hectáreas.
4. **Todas las personas que entren a Zona de Carrera deberán de traer rellena su hoja de Declaración Responsable.**
5. **Salidas individuales cronometradas en todas las categorías.** No se realizarán salidas por parejas, ni grupos. Las salidas entre uno y otro corredor se distanciarán como mínimo por 30sg.
6. **No se permitirán grupos de más de 4 personas,** aunque se respeten las distancias de seguridad y se lleve mascarilla.

7. **Zona de salida dividida**, para los que están esperando para salir no estén juntos.
8. **Separación de la Zona de Carrera y Zona de público, para que no haya contacto entre los dos sectores. (Ver mapa 1).**
    a. Zona de Carrera: entiéndase por zona de carrera el lugar compartido por los participantes, acompañantes, auxiliares de pista, veterinarios y demás personal fundamental para la celebración del evento, tanto.
    b. Zona de Publico: lugar de aparcamiento y visualización de la prueba para aquellas personas que no forman parte activa de la prueba. Se establecerán zonas divididas para que estas personas puedan ver el evento con total seguridad.
9. **La separación entre vehículos de los participantes deberá ser de al menos 3m, y la distancia interpersonal de 2m.** En todas las situaciones de carrera, incluido control veterinario, meta, salidas, etc.
10. **Todos los documentos, resultados, horarios de salidad, etc, se subirán a la web habilitada del Campeonato,** para que las personas no se agrupen entorno a ellos.
11. **Se medirá la temperatura corporal a todas las personas antes de acceder a la zona de carrera.** Si la temperatura no supera los 37. 5º podrán acceder a esta zona con una **pulsera distintiva** que deberá llevar en todo momento. Las personas que no la lleven, serán expulsados inmediatamente de la zona de carrera, además los competidores que vayan a zona de salida sin ella no podrán competir.
12. **Reunión de carrera:** no se hará presencial como años anteriores, se realizará por videoconferencia (ZOOM o similar) la tarde del viernes con los jefes de equipo autonómicos.

Mapa 1: DIVISIÓN ZONA DE CARRERA Y DE PÚBLICO. SERVICIOS DE CARRERA.